


Direction
Départementale
des Territoires
et de la Mer
de Charente-Maritime

Service Urbanisme,
Aménagement, Risques,
et Développement Durable
Unité Prévention des Risques



Liberté • Égalité • Fraternité
REPUBLIQUE FRANÇAISE

Commune de SAINTES


RÉVISION DU PLAN DE PRÉVENTION DES RISQUES
NATURELS DE MOUVEMENTS DE TERRAIN


ZONAGE REGLEMENTAIRE
MOUVEMENTS DE TERRAIN*


PLANCHE NORD

Légende :


Niveau de contraintes *


 Zones d'interdictions


 Zones de contraintes faibles

 Zones sans contrainte spécifique

Nature du risque **

 : Effondrements de cavité souterraine


 : Chutes de blocs

 : Glissements de terrain


Chaque zone est référencée par deux indices alphabétiques au moins :

* le premier correspond au niveau de contraintes à appliquer.

** le second à la nature du risque, éventuellement complété par un indice numérique.

 Réseau hydrographique principal (Charente)

* Les retraits gonflements des argiles, érosions de berges, effondrements de cavités naturelles, ne sont pas pris en compte dans le PPRN



Février 2012

Révision du PPR prescrite par arrêté préfectoral du 12 avril 2010

PPRN approuvé par arrêté préfectoral

Echelle : 1/5000

SCHÉMA D'ASSEMBLAGE

Echelle : 1/55000